

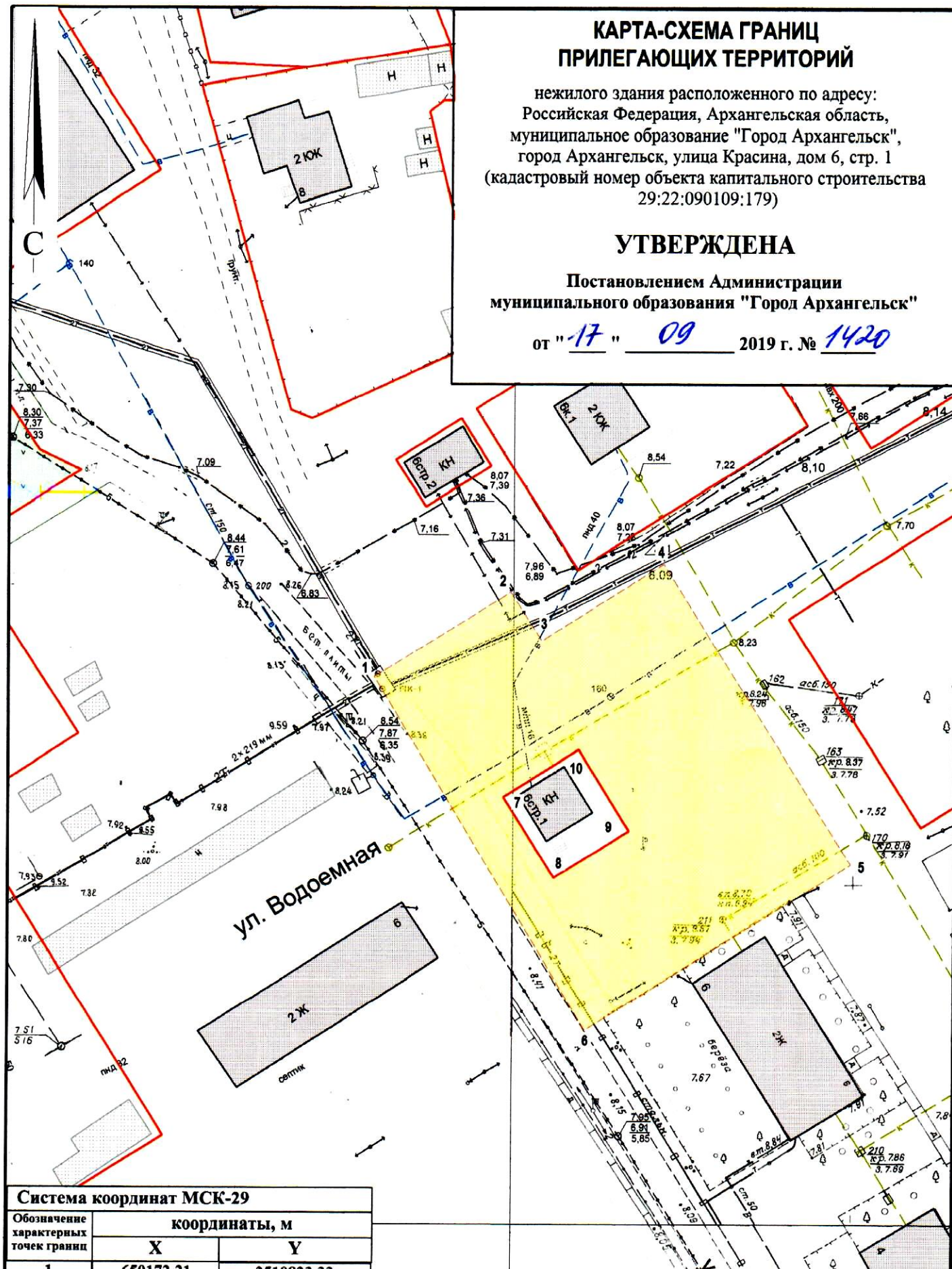
КАРТА-СХЕМА ГРАНИЦ ПРИЛЕГАЮЩИХ ТЕРРИТОРИЙ

нежилого здания расположенного по адресу:
Российская Федерация, Архангельская область,
муниципальное образование "Город Архангельск",
город Архангельск, улица Красина, дом 6, стр. 1
(кадастровый номер объекта капитального строительства
29:22:090109:179)

УТВЕРЖДЕНА

Постановлением Администрации
муниципального образования "Город Архангельск"



от "17" 09 2019 г. № 1420



Система координат МСК-29

Обозначение характерных точек границ	координаты, м	
	X	Y
1	650172.21	2510823.33
2	650185.45	2510842.84
3	650178.52	2510847.67
4	650190.42	2510865.12
5	650147.36	2510894.32
6	650121.47	2510856.39
7	650155.34	2510842.99
8	650143.75	2510850.85
9	650151.05	2510861.61
10	650162.63	2510853.75

УСЛОВНЫЕ ОБОЗНАЧЕНИЯ:

-  изображение границ земельного участка по ул. Красина, дом 6, стр. 1
-  изображение границ прилегающих территорий

Масштаб 1 : 750